

СОГЛАСОВАНО
Начальник
ОГИБДД ОМВД России по г. Усинску

М.А. Игошин
М.П. (подпись)

« 26 » 07 2023 г.

УТВЕРЖДАЮ
Директор
МБОУ «СОШ №1» г. Усинска

И.И. Парина
М.П. (подпись)

« 26 » 07 2023 г.

СОГЛАСОВАНО
Начальник
отдела транспорта и связи администрации
муниципального округа «Усинск»
Республики Коми

А.П. Игумнова
М.П. (подпись)

« 26 » 07 2023 г.

ПАСПОРТ

дорожной безопасности

Муниципального бюджетного общеобразовательного учреждения

«Средняя общеобразовательная школа №1» г. Усинска

Общие сведения

Муниципальное бюджетное общеобразовательное учреждение «Средняя общеобразовательная школа № 1» г. Усинска

Тип ОО: общеобразовательное

Юридический адрес: Республика Коми, г. Усинск. ул. Комсомольская, д. 28

Фактический адрес: Республика Коми, г. Усинск. ул. Комсомольская, д. 28

Руководитель ОО:

Директор	Паринова Ирина Ивановна раб.тел. 8(82144)24412
Заместитель директора по учебной работе	Васильев Валерий Борисович раб.тел. 8(82144)41149
Заместитель директора по воспитательной работе	Перунова Наталия Николаевна раб.тел.8(82144)43329
Ответственный работник Управления образования администрации МО ГО «Усинск»	Руководитель службы охраны труда по ХБДОО Курмашева Лилия Маратовна раб.тел. 8(82144) 49281
Ответственный работник ОГИБДД ОМВД России по г.Усинску	Инспектор ДПС Карманова Оксана Владимировна 8(82144)54495
Ответственный работник за мероприятия по профилактике детского травматизма в ОО	Заместитель директора по воспитательной работе Перунова Наталия Николаевна раб.тел.8(82144)43329
Отдел транспорта и связи администрации муниципального округа «Усинск» Республики Коми	Специалист 8(82144)28130(131)

Количество воспитанников/учащихся 698

Наличие уголка по БДД 1 этаж
(если имеется, указать место расположения)

Наличие класса по БДД кабинет 213, 2 этаж
(если имеется, указать место расположения)

Наличие автогородка (площадки) по БДД мини-улица

Наличие автобуса в ОО нет
(при наличии автобуса)

Владелец автобуса _____
(ОО, муниципальное образование и др.)

Время занятий в ОО:

1-ая смена: 8:00 – 14:10

внеклассные занятия: 14:00 – 20:00

Телефоны оперативных служб:

- ОМВД РФ по г.Усинску телефон: 02, 54-4-58 (моб. тел. № 020);
- Отделение УФСБ РФ по РК в г. Усинске телефон: 27-8-58;
- Усинский пожарно-спасательный гарнизон телефон: 01(моб.тел. 112);
- Скорая помощь телефон: 03 (моб.тел. 030);
- ОГИБДД ОМВД России по г. Усинску телефон: 54-4-95;
- Отдел транспорта и связи администрации муниципального округа «Усинск» Республики Коми телефон: 28-1-30(131).

Содержание

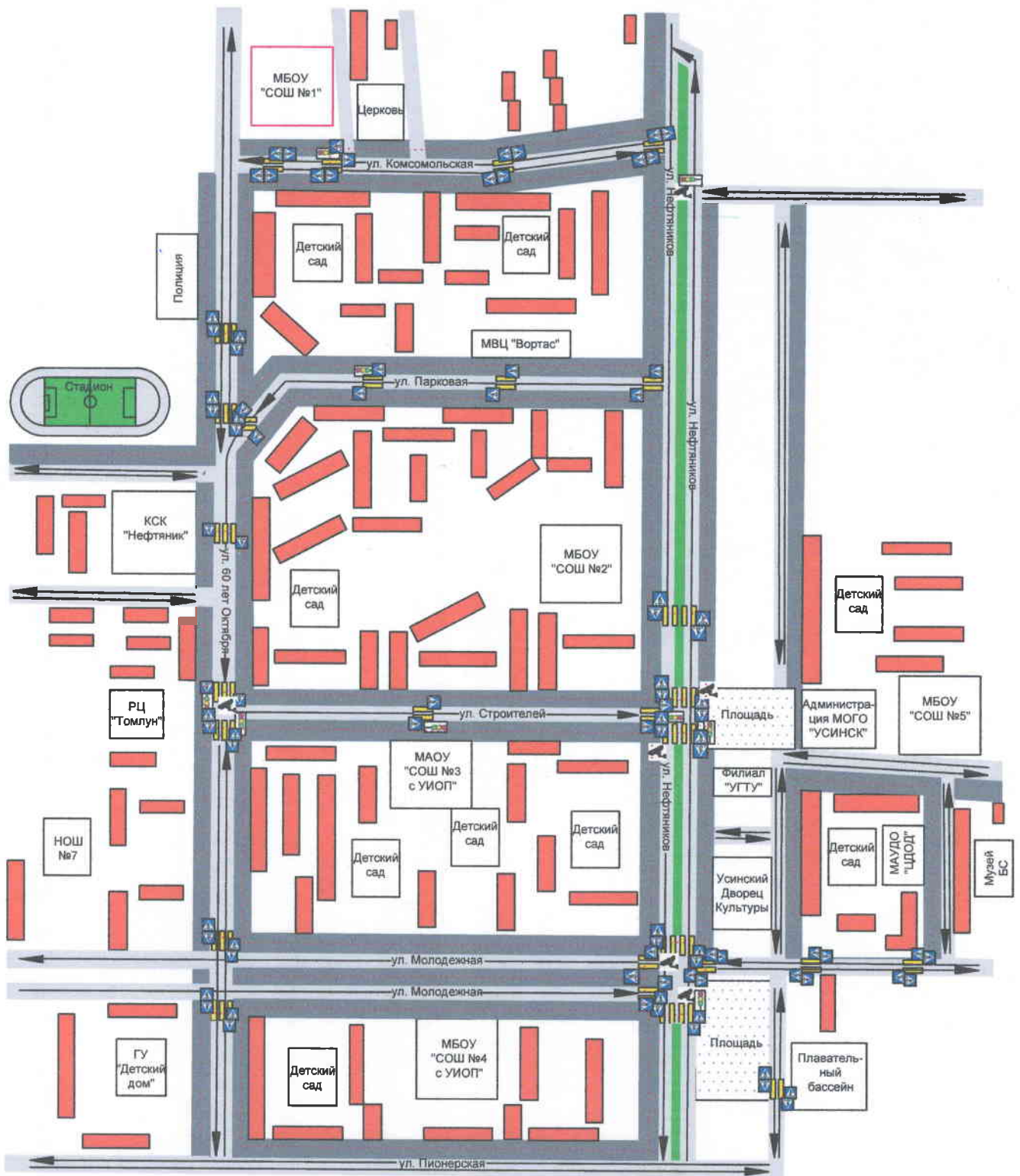
I. План-схема образовательной организации.

- 1.1. Район расположения образовательной организации, пути движения транспортных средств и детей (учащихся);
- 1.2. Организация дорожного движения в непосредственной близости от образовательной организации с размещением соответствующих технических средств, маршруты движения учащихся и расположение парковочных мест;
- 1.3. Маршрут движения организованных групп учащихся от образовательной организации к кинотеатру «Томлун»;
- 1.4. Маршрут движения организованных групп учащихся от образовательной организации к МБОУ ДОД «ДЮСШ» (КСК «Нефтяник») и городскому стадиону имени Ю.А. Спиридонова;
- 1.5. Маршрут движения организованных групп воспитанников/учащихся от образовательной организации к Центру дополнительного образования детей (ЦДОД);
- 1.6. Маршрут движения организованных групп учащихся от образовательной организации к Музею боевой и трудовой славы (ул. Возейская, д. 3а);
- 1.7. Маршрут движения организованных групп учащихся от образовательной организации к Усинскому дворцу культуры;
- 1.8. Маршрут движения организованных групп учащихся от образовательной организации к городскому плавательному бассейну;
- 1.9. Маршрут движения организованных групп учащихся от образовательной организации к ТДЦ «Дом Быта» (Городская библиотека);
- 1.10. Маршрут движения организованных групп учащихся от образовательной организации к МВЦ «Вортас».

II. Приложения:

1. План-схемы образовательной организации

1.1 Район расположения образовательной организации, пути движения транспортных средств и детей (учащихся)



Условные обозначения

- | | | |
|-------------------|---|-----------------------|
| - жилая застройка | - наземный пешеходный переход | - пешеходные переходы |
| - проезжая часть | - направление движение транспортных средств | - видеонаблюдение |
| - тротуар | - движение пешеходов | - светофоры |

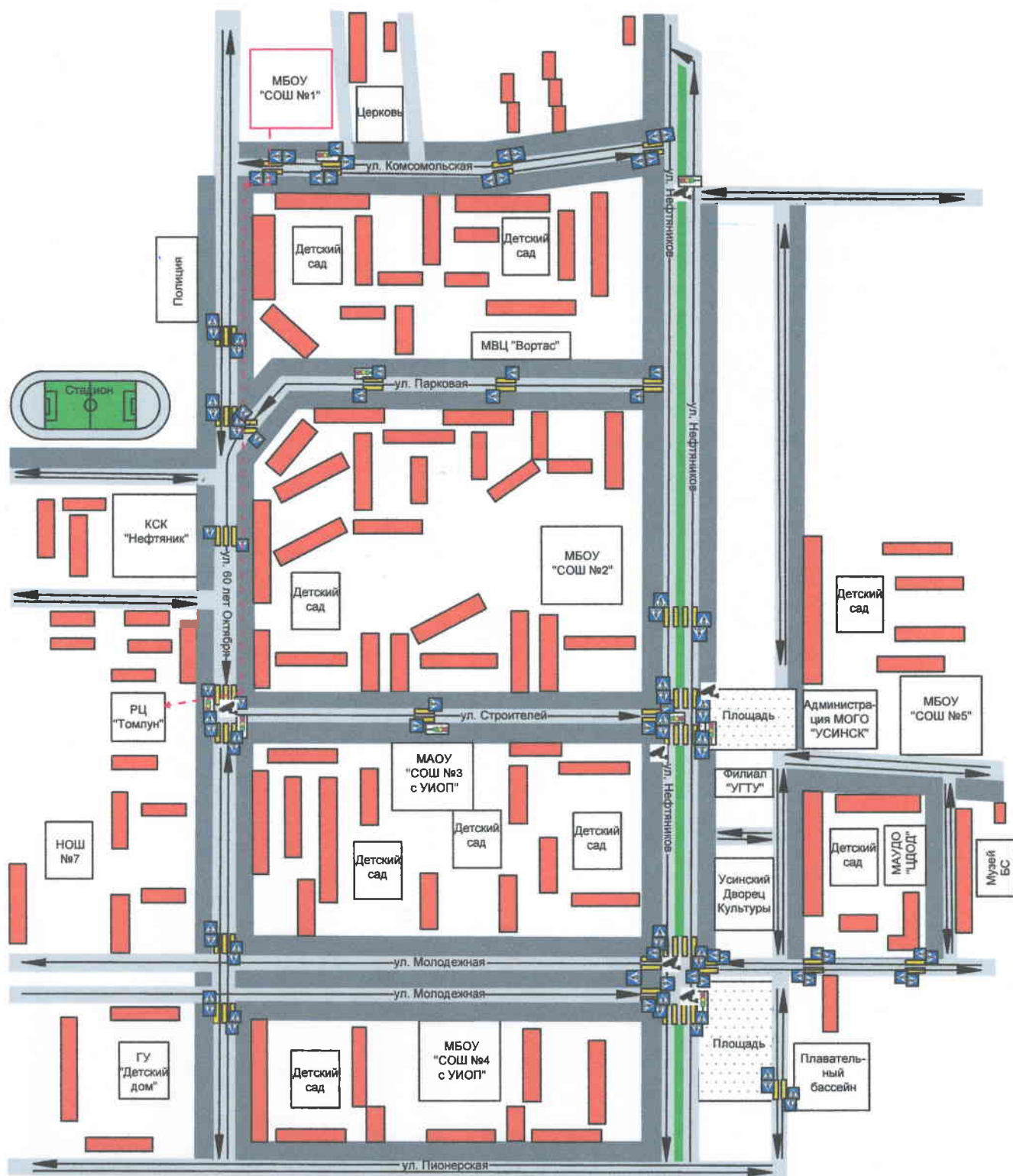
1.2 Организация дорожного движения в непосредственной близости от образовательной организации с размещением соответствующих технических средств, маршруты движения учащихся и расположение парковочных мест












Условные обозначения

- | | |
|---|--|
| - жилая застройка | - наземный пешеходный переход |
| - нежилая застройка | - направление движение транспортных средств |
| - тротуар | ▲ - пешеходные переходы |
| - проезжая часть | 🚦 - светофоры |

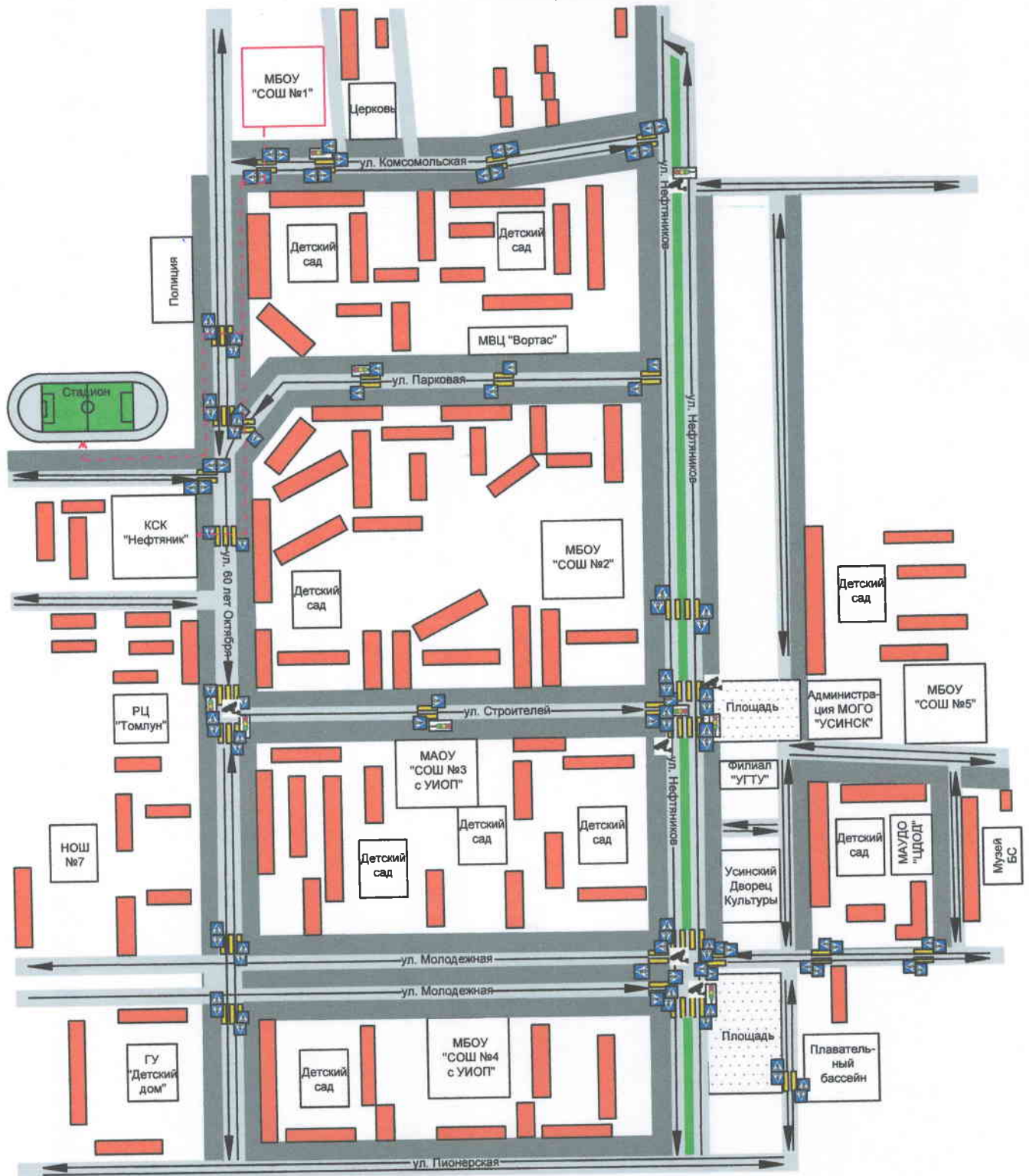
1.3 Маршрут движения организованных групп учащихся от образовательной организации к городскому кинотеатру «ТОМЛУН»












Условные обозначения

- | | | |
|---|---|---|
|  - жилая застройка |  - наземный пешеходный переход |  - пешеходные переходы |
|  - проезжая часть |  - направление движение транспортных средств |  - видеонаблюдение |
|  - тротуар |  - направление безопасного движения группы детей |  - светофоры |

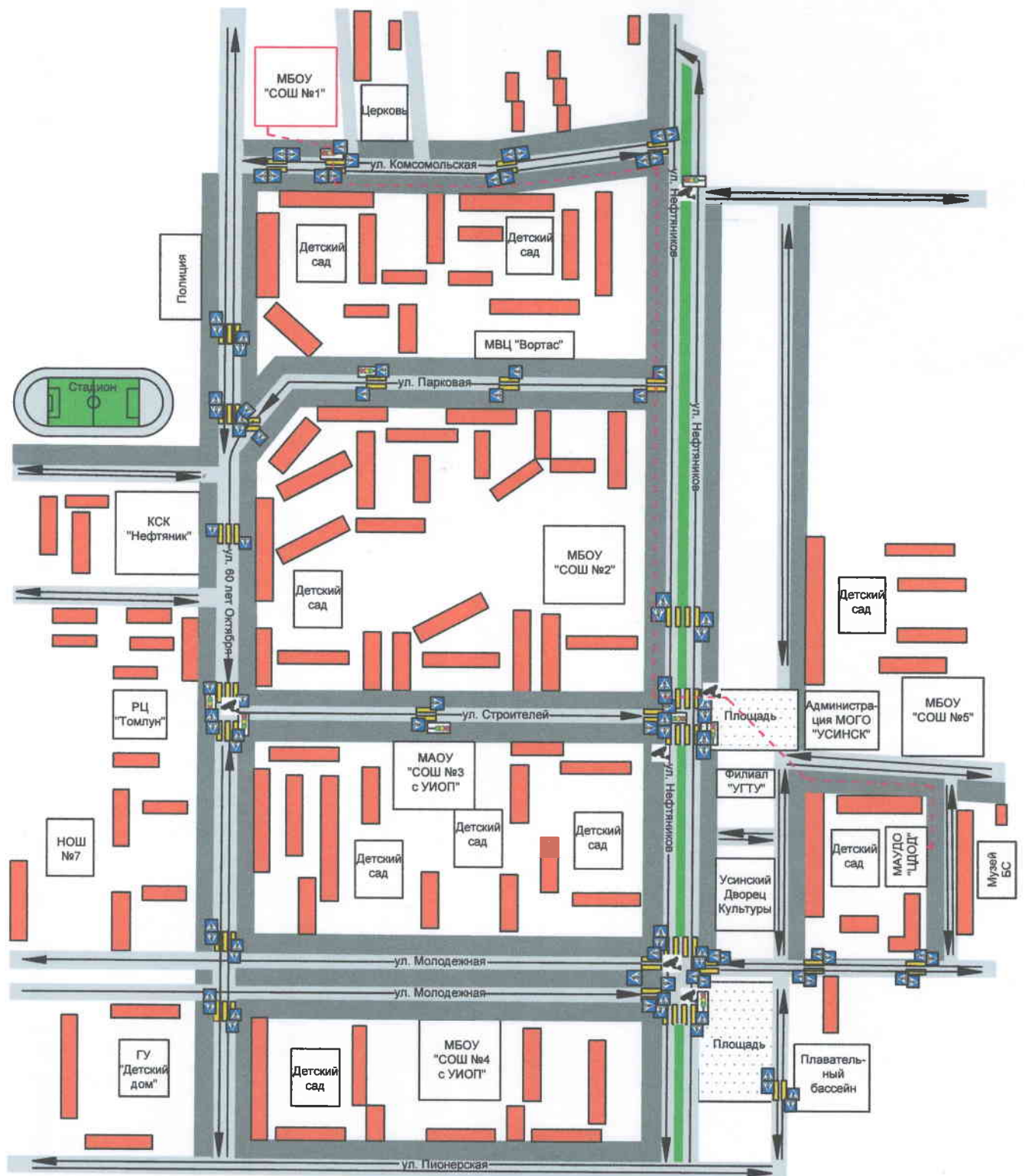
1.4 Маршрут движения организованных групп учащихся от образовательной организации к МБОУ ДОД «ДЮСШ» (КСК «Нефтяник») и городскому стадиону имени Ю. А. Спиридонова












Условные обозначения

- | | | |
|---|---|---|
|  - жилая застройка |  - наземный пешеходный переход |  - пешеходные переходы |
|  - проезжая часть |  - направление движение транспортных средств |  - видеонаблюдение |
|  - тротуар |  - направление безопасного движения группы детей |  - светофоры |

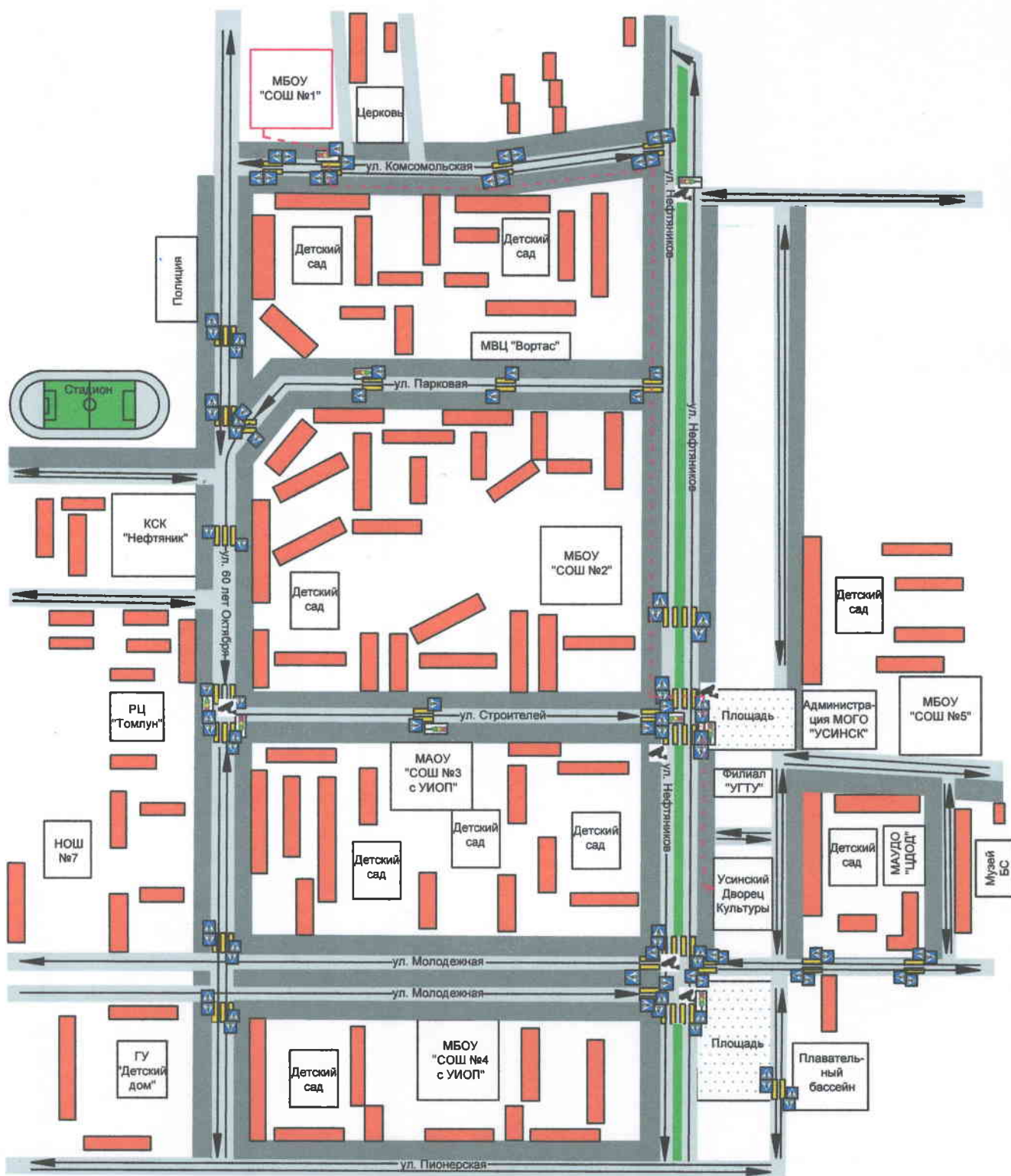
1.5 Маршрут движения организованных групп учащихся от образовательной организации к Центру дополнительного образования детей (ЦДОД)












Условные обозначения

- | | | |
|---|---|---|
|  - жилая застройка |  - наземный пешеходный переход |  - пешеходные переходы |
|  - проезжая часть |  - направление движение транспортных средств |  - видеонаблюдение |
|  - тротуар |  - направление безопасного движения группы детей |  - светофоры |

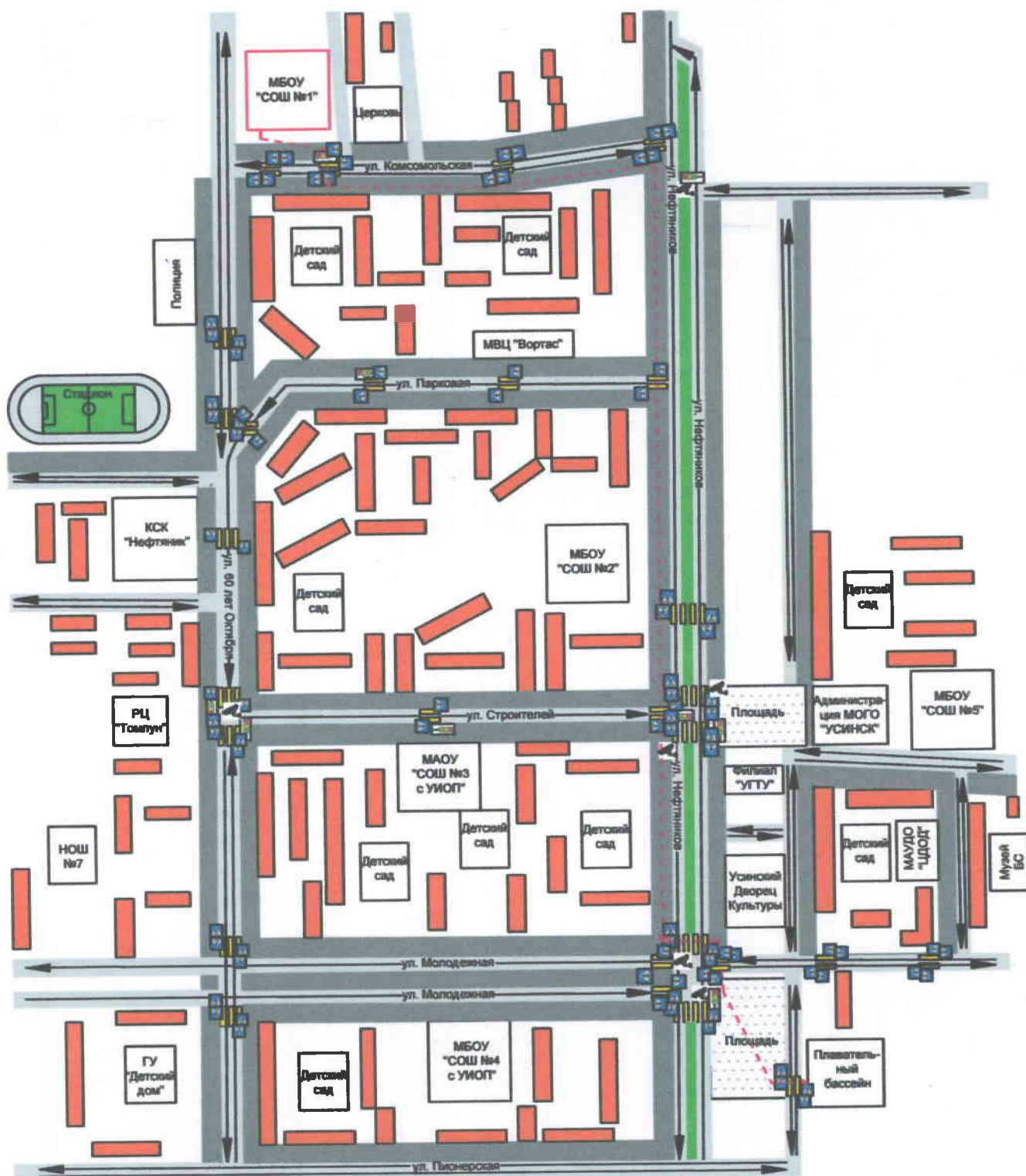
1.7 Маршрут движения организованных групп учащихся от образовательной организации к Усинскому дворцу культуры












Условные обозначения

- | | | |
|---|---|---|
|  - жилая застройка |  - наземный пешеходный переход |  - пешеходные переходы |
|  - проезжая часть |  - направление движение транспортных средств |  - видеонаблюдение |
|  - тротуар |  - направление безопасного движения группы детей |  - светофоры |

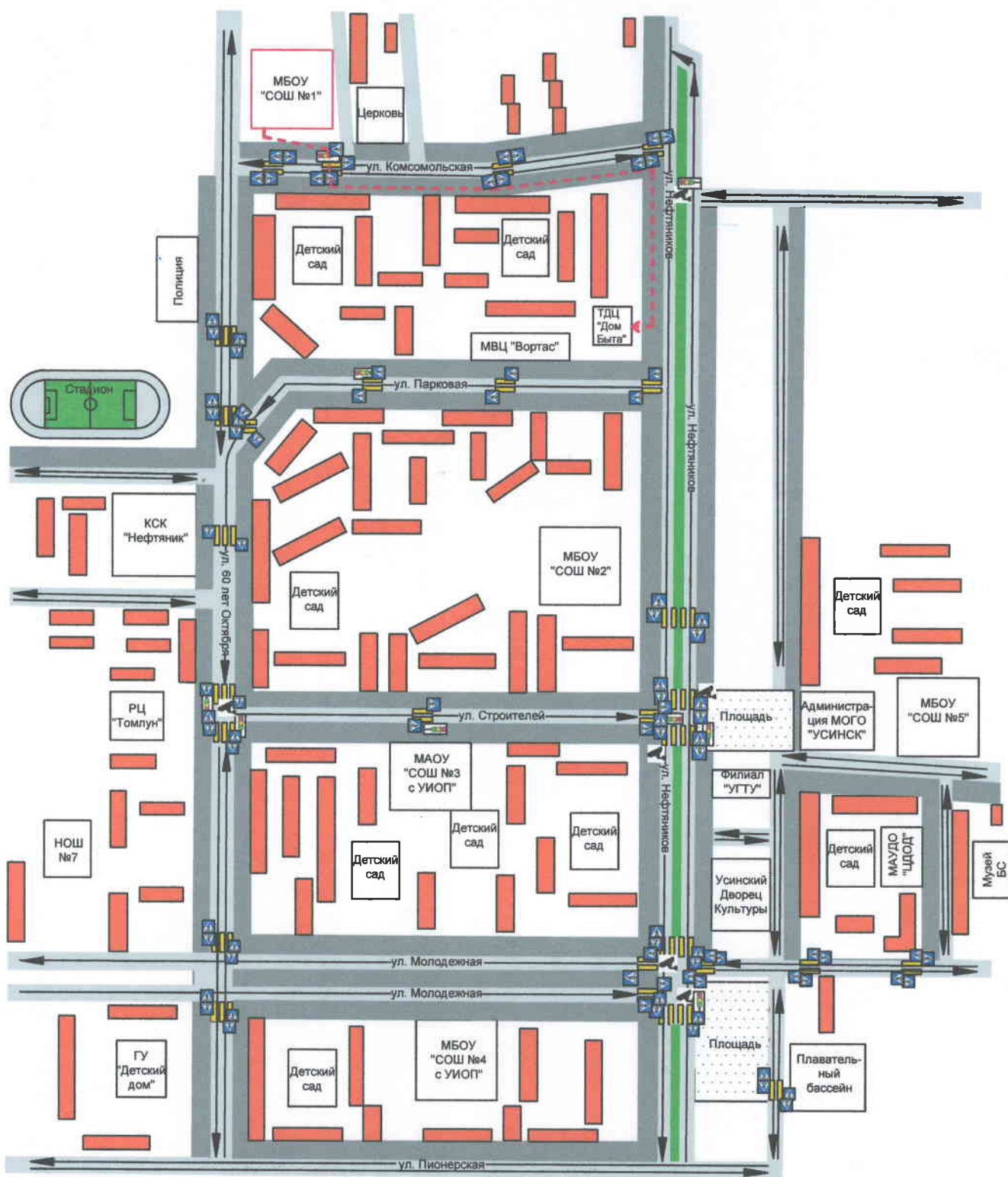
1.8 Маршрут движения групп детей от образовательной организации к городскому плавательному бассейну












Условные обозначения

- | | | |
|---|---|---|
|  - жилая застройка |  - наземный пешеходный переход |  - пешеходные переходы |
|  - проезжая часть |  - направление движение транспортных средств |  - видеонаблюдение |
|  - тротуар |  - направление безопасного движения группы детей |  - светофоры |

1.9 Маршрут движения организованных групп учащихся от образовательной организации к ТДЦ «Дом Быта»



Условные обозначения

- | | | |
|---|---|---|
|  - жилая застройка |  - наземный пешеходный переход |  - пешеходные переходы |
|  - проезжая часть |  - направление движение транспортных средств |  - видеонаблюдение |
|  - тротуар |  - направление безопасного движения группы детей |  - светофоры |

1.10 Маршрут движения организованных групп учащихся от образовательной организации к МВЦ «Вортас»



Условные обозначения

- | | | |
|-------------------|---|-----------------------|
| - жилая застройка | - наземный пешеходный переход | - пешеходные переходы |
| - проезжая часть | - направление движение транспортных средств | - видеонаблюдение |
| - тротуар | - направление безопасного движения группы детей | - светофоры |